PARCOURS 5

Boucle de 6.5 km

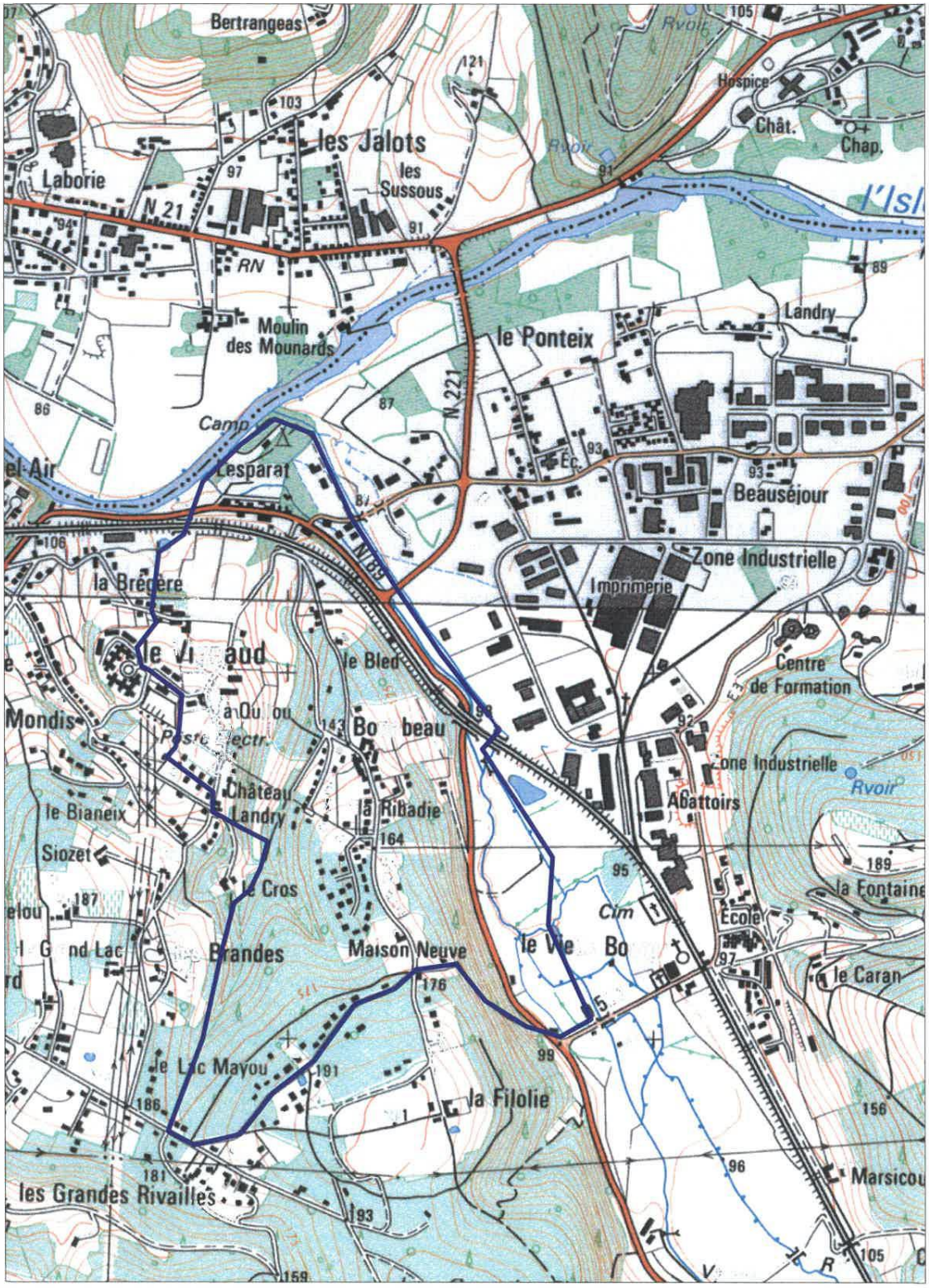

Piste bleue

Dénivelé : 140 mètres
Durée estimée : 1h15

Départ : parking de Lamoura

Partir en direction de l'étang de Lamoura, passer le petit pont en bois.

Puis prendre à droite le chemin blanc.

Suivre la voie verte en passant à proximité de l'étang et continuer jusqu'à l'esplanade de l'Agora.



Suivre la voie verte en longeant le Palio et le ruisseau « Manoire » jusqu’ au niveau de la passerelle « Jean Ferrat ».







Monter et traverser l’avenue « de la Fraternité ».

Suivre la voie verte, passer sous un boviduc (sous la voie ferrée) jusqu’à proximité d’un lavoir.

Continuer en prenant à gauche au-dessus de la place.

Puis à droite pour monter le chemin entre les maisons.

Traverser la route à 2 reprises et remonter jusqu'à l'intersection.

Prendre à droite et passer entre les immeubles et le terrain sportif couvert.

A l’intersection, prendre en face la « rue Max Barel ».

Au bout, prendre à droite la rue « du 19 mars 1962 ».

Tourner à gauche dans l'impasse « du Vierger ».

Au bout de l'impasse, aller en face dans le chemin. Sur la route « Jean Jaures » prendre à droite.

Puis tourner à gauche « chemin du Cros ».

Dans la descente, prendre à gauche le petit chemin.



En bas, prendre à gauche.

Puis tout de suite à droite à l'intersection.

A l’intersection suivante, prendre à droite.

Puis de nouveau à gauche 100 mètre plus loin.



Remonter le chemin jusqu'au rond-point pour prendre la 2ème sortie « avenue de la Résistance ».

Continuer sur cette avenue jusqu'à un autre rond-point.





Au rondpoint prendre la 2ème sortie « chemin de la Résistance ».

Descendre le chemin jusqu'à la RN 221 « Avenue des Droits de l'Enfants ».
Traverser pour rejoindre le parking de Lamoura (départ).