PARCOURS 3

Boucle de 8 km

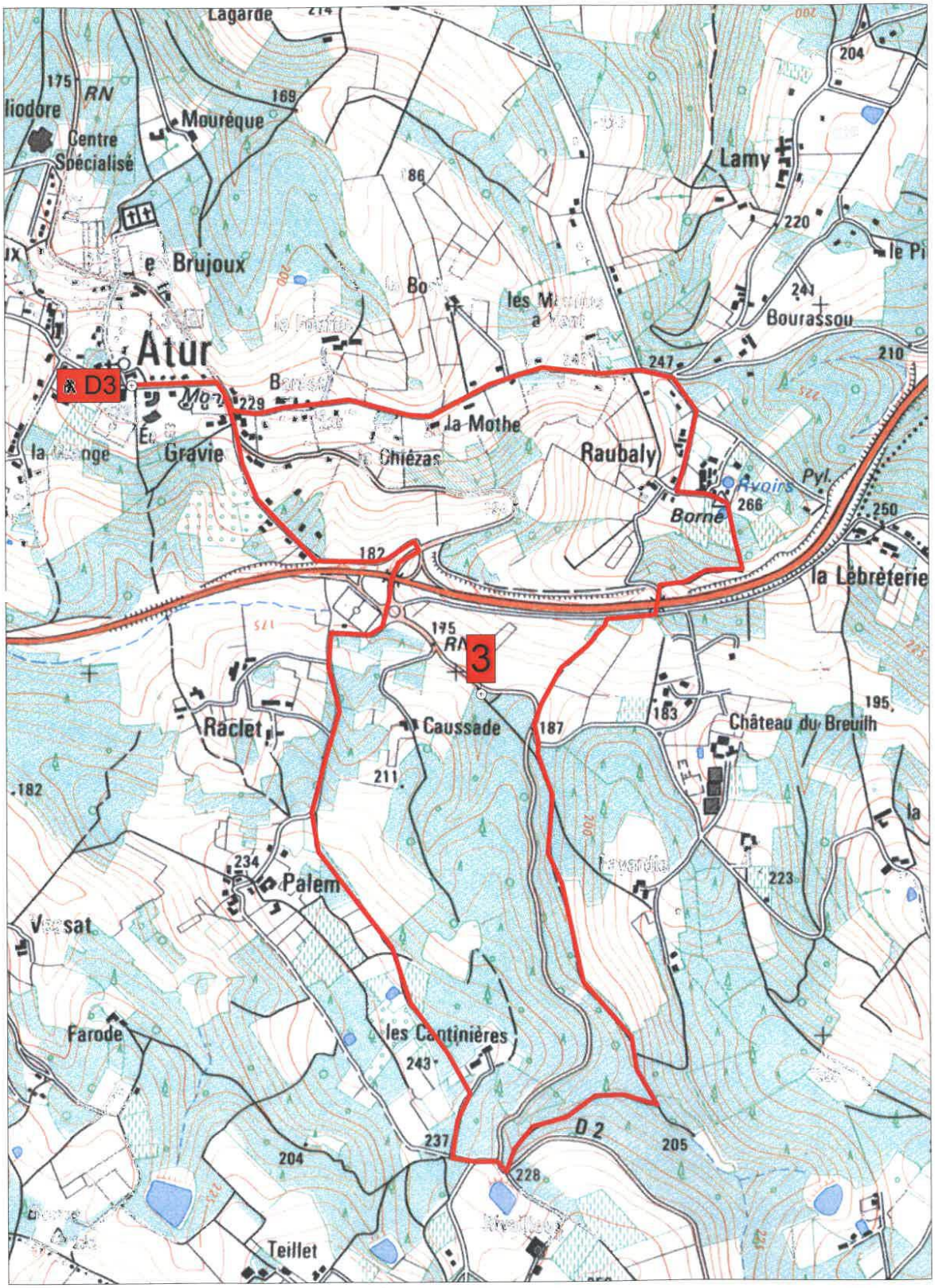

Piste rouge
Dénivelé : 201 mètres
Durée estimée : 1 heure 40

Départ : parking de la mairie déléguée d'Atur.

Du parking, prendre à droite rue « Eugène Leroy ».

Descendre jusqu'au rond-point, puis prendre la 1ère sortie à droite sur la D2 direction Marsaneix.
Prendre la première à droite « impasse J. Juvénal »

Puis descendre l'impasse « Juvénal » pour sortir sur la route de « Chiézac ».

Continuer sur celle-ci jusqu'au STOP puis prendre droite pour passer sous le pont.

Passer le rond-point et prendre la 2ème sortie « route du cerf ».
Faire 150 mètres et tourner à gauche « route de Palem ».

Poursuivre jusqu’à prendre le chemin à gauche entre les maisons.

Continuer ce chemin

A l’intersection prendre en face le chemin blanc « impasse des cantinières ».

Au bout de l'impasse, tourner à gauche et descendre jusqu'à la route « de Marsaneix ».
Traverser là pour prendre le chemin qui part à travers bois.

Descendre ce chemin sur celui-ci jusqu'à la route de « Breuilh ».

A la sortie du chemin, prendre à gauche.

Au stop, prendre à droite.

Au STOP prendre à droite, faire 50 mètres et prendre le petit sentier sur votre droite.
Arrivé à la route de la « Lebréterie », prendre à droite.

Tourner à gauche

Passer sous le pont et continuer sur le chemin blanc en prenant sur votre gauche.

Puis sur le plateau prendre légèrement à gauche pour aller jusqu'à la « route de La Raubaly ».



Au bout de celle-ci, prendre à gauche en direction du bourg d'Atur.



Continuer jusqu'à tomber sur le rond-point du départ et remonter au point de départ.